

NOUVEAUTES MaxiFleet

Intégration de cartes IGN dans MaxiFleet



Dans un premier temps et pour tester le système, **6 nouvelles cartes IGN** sont disponibles sur MaxiFleet. Ces dernières sont:

Carte de la France – ortho-photographie:

HERE jour satellite que nous avons déjà mais clarté et visibilité meilleures

Carte de la France – topographie:

Ressemble à une vue d'atlas routier avec en plus les courbes d'altitude

Couche de carte – cadastre

Limites cadastrales – précision 5 m en zoom

Couche de carte – altimétrie

Les données colorimétriques d'élévation des sols

Couche de carte – hydrographie

Les lacs, rivières, cours d'eau et réservoirs d'eau

Couche de carte – lignes électriques

Les lignes électriques à haute (supérieur ou égal à 63kV) et très haute tension (supérieur ou égal à 150 kV)

Dès aujourd'hui, vous pouvez utiliser ces fonctionnalités qui sont un avantage pour l'organisation et la gestion de vos chantiers.


*Pour le moment, l'IGN nous a octroyé le droit d'essayer et de tester cette clé d'activation **pendant 6 mois**. A la suite, le système sera payant sous une formule de connexion qui reste à définir. C'est pour cela que nous avons besoin d'avoir vos retours.*


Pour accéder à ces cartes, c'est simple :

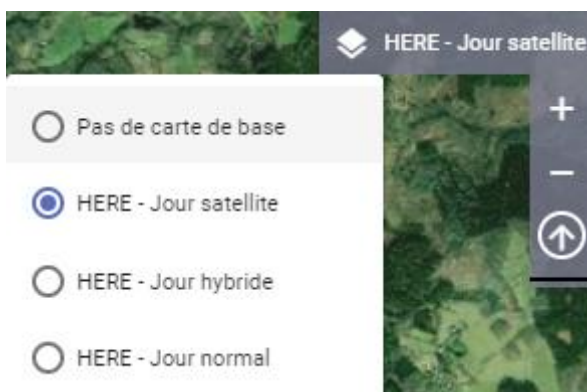
- 1) Se connecter à MaxiFleet: <https://maxifleet.komatsuforest.com/>
- 2) Sélectionner une machine sur la page principale
- 3) Aller sur la carte via l'onglet Machine ou via l'onglet Objet



- 4) Sur la carte, par défaut, il y a HERE Jour satellite:



Appuyer sur 



Plusieurs choix existants sont présents

5) Sélectionner la couche de carte

Sélectionnez la couche carte

Cartes de base Couche d'information

International ▾

Suède ▾

Estonie ▾

Norvège ▾

France ▾

Fermer

6) Choisir les cartes à faire apparaître dans France:

Dans les cartes de bases, 2 choix. Cliquer pour cocher celle voulue.

Sélectionnez la couche carte

Cartes de base Couche d'information

International ▾

Suède ▾

Estonie ▾

Norvège ▾

France ▲

France - Ortophoto
Ortophoto

France - Carte topographique
Carte topographique

Fermer

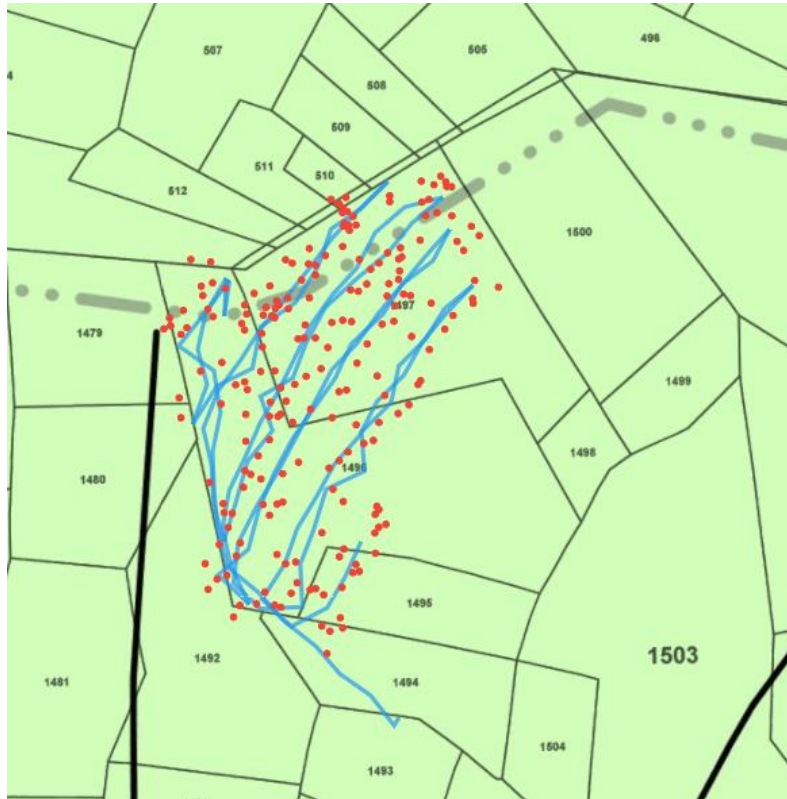
Dans les couches d'information, 4 choix. Cliquer pour cocher celle voulue.

Sélectionnez la couche carte

Cartes de base	Couche d'information	
Suède		▼
Norvège		▼
Finlande		▼
Estonie		▼
Allemagne		▼
France		^
France - Carte cadastrale	Limites des propriétés à partir de plans scannés et numériques	<input type="checkbox"/>
France - Données d'élévation	Données d'élévation avec coloration ou ombrage du terrain	<input type="checkbox"/>
France - Lignes électriques	Affichage des lignes électriques	<input type="checkbox"/>
France - Hydrographie	Affichage des lacs, réservoirs, rivières et cours d'eau en France	<input type="checkbox"/>
Fermer		

Les cartes en couche d'information sont à adapter en fonction de la carte de base. Par exemple, le cadastre sera plus lisible sur une carte de base ortho-photographique.

Voici un exemple de ce qu'on peut obtenir aujourd'hui avec MaxiFleet comme vue (ex. Carte topographique avec cadastre):



Brice GUIBERT, Responsable MaxiFleet et ProAct se tient à votre entière disposition pour tout complément d'informations et pour vous assister. N'hésitez pas à le contacter.

Brice GUIBERT

Tél. +33 (0)4 84 35 21 95

Port. +33 (0)7 70 07 36 93

brice.guibert@komatsuforest.com

www.komatsuforest.fr